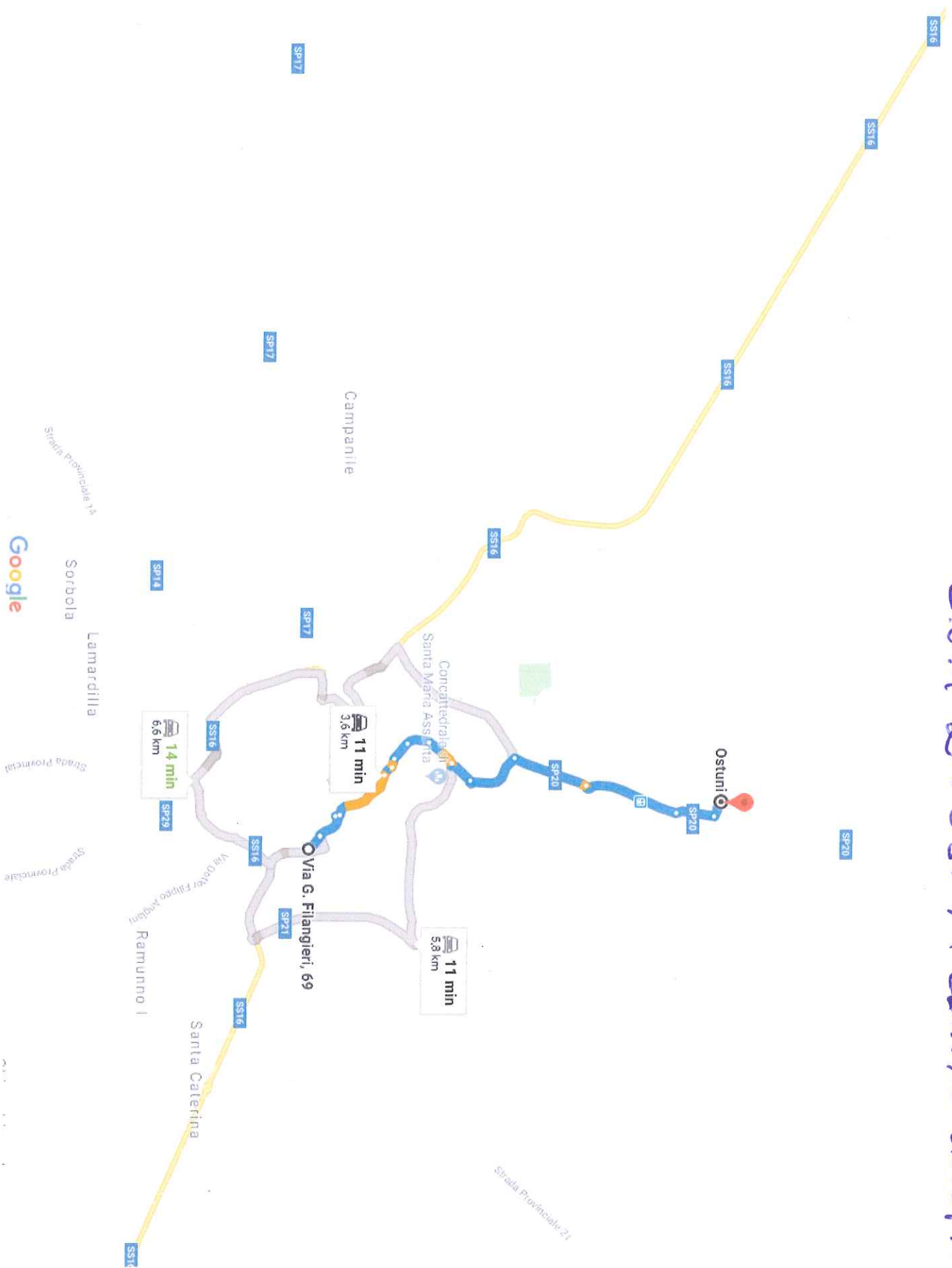
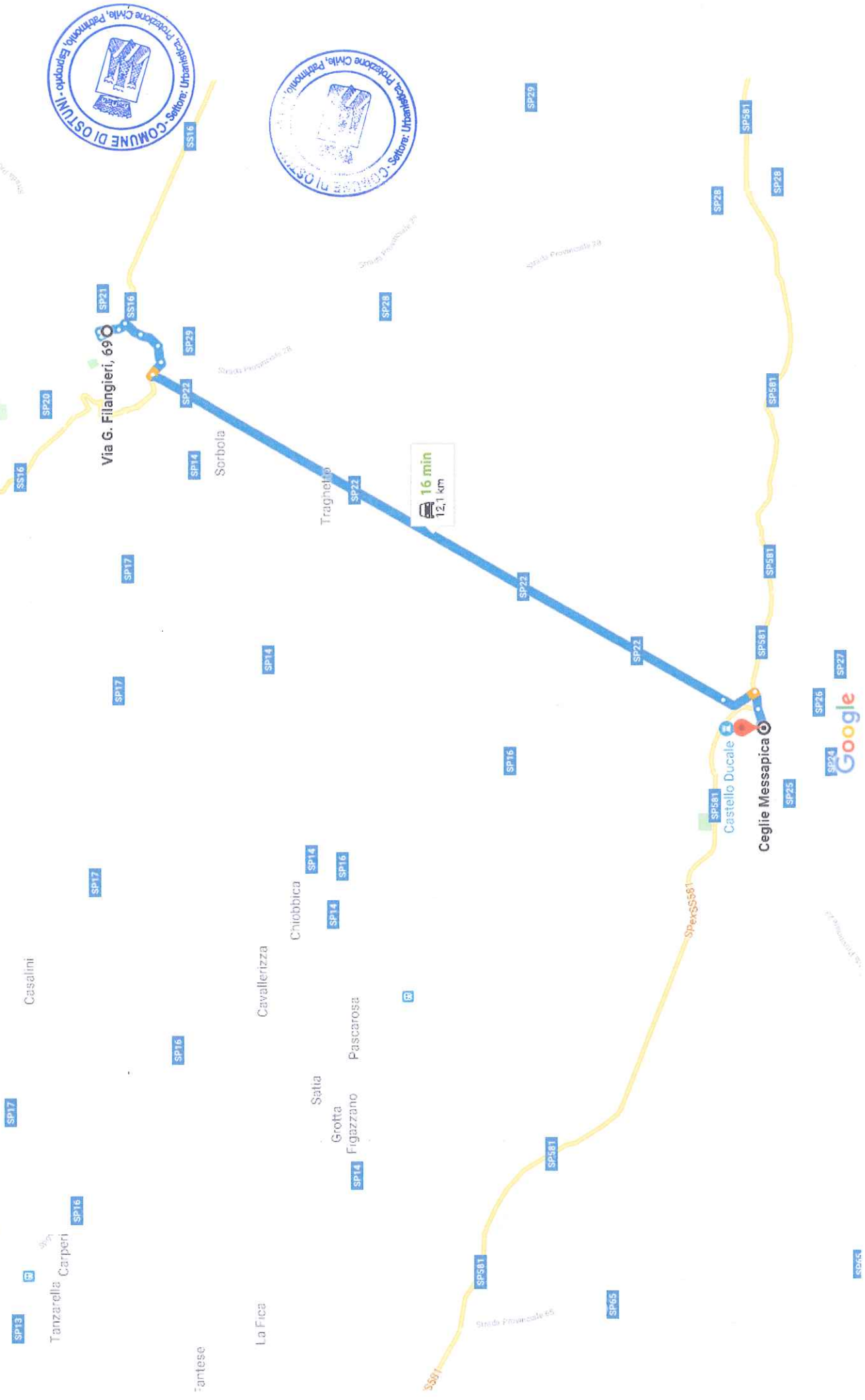


SCHEDA "A"

https://www.google.it/maps/dir/Via+G.+Filangieri,+69,+72017+Ostuni+BR/Ostuni,+72017,+Viale...
C.O.N. 2: OSTUNI CONURS AROFICA



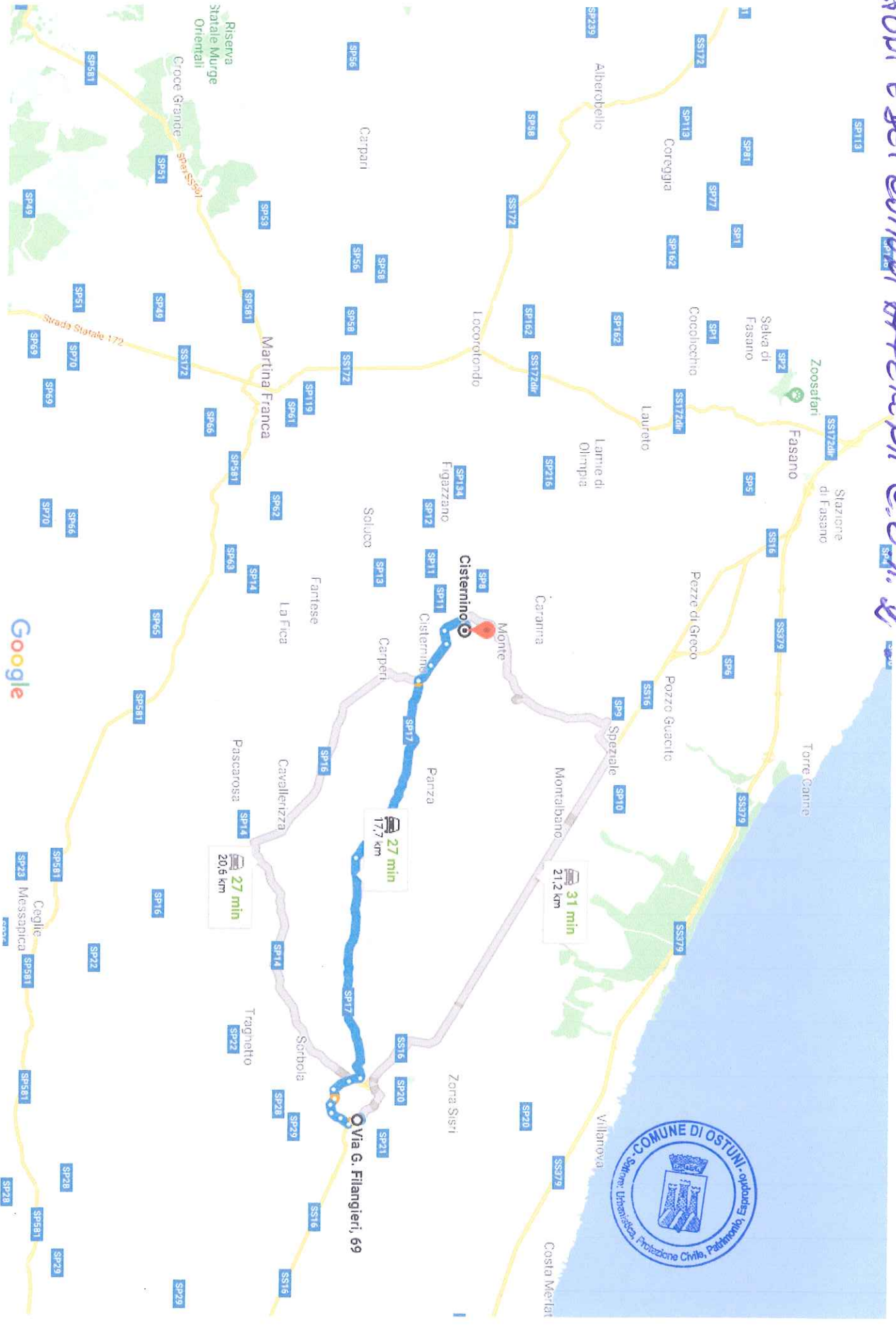
SCHEMA "A"
RELATIVA AI COLLEGAMENTI PRINCIPALI DEL
CONUTE DI OSTUNI E DEI COMUNI ATTRENTI C. O. N. & : CEGLIE MESSAPICA



RELATIVA AL COLLEGAMENTO PRINCIPALE DEL SERVIZIO CONDUCE A OSTUNI E DEI COMUNI AFFERENTI E.O.S. D.

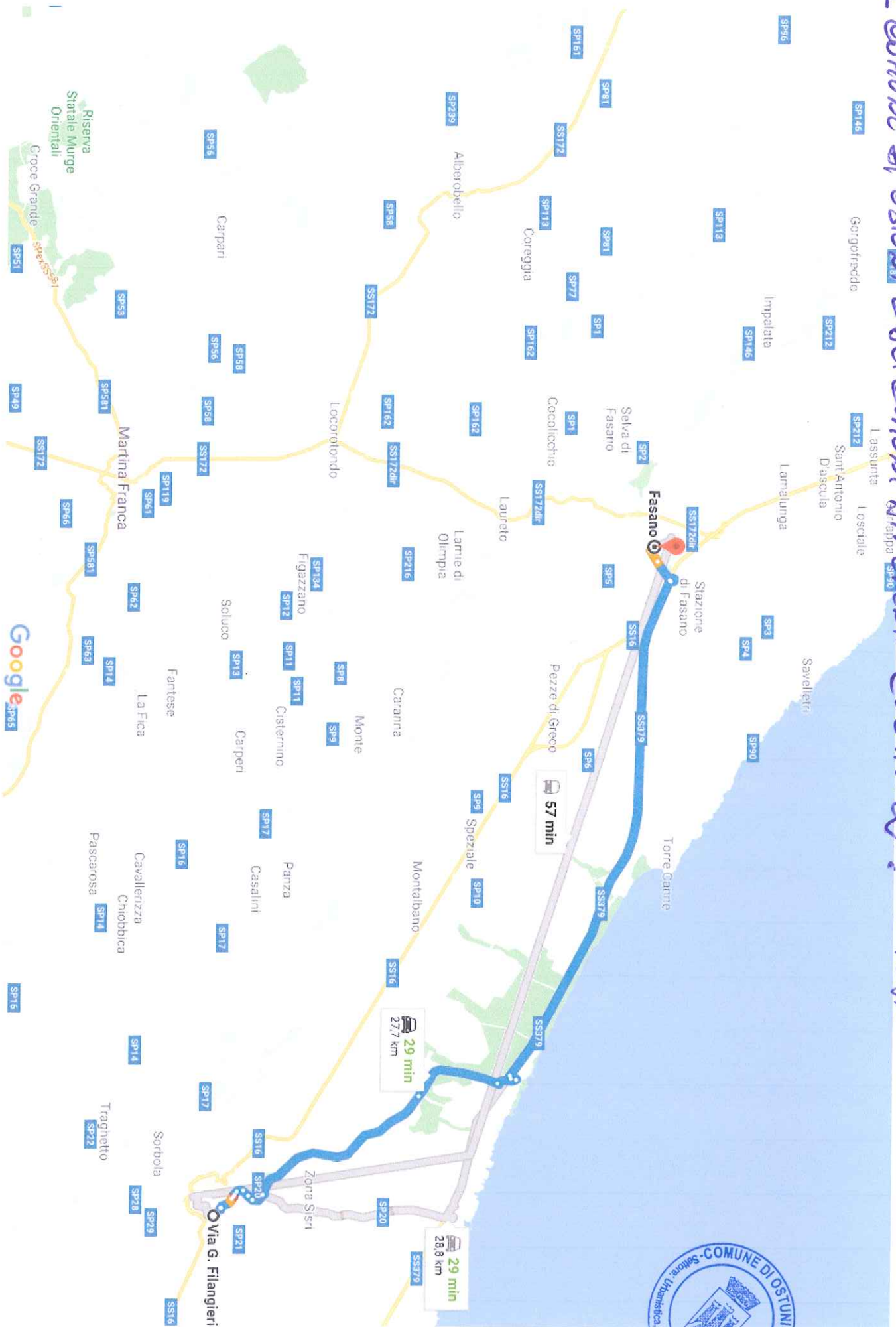
SCHEMA "A"

CISTERNUO



RELATIVA AI COLLEGAMENTI PRINCIPALI
NEL COMUNE DI OSTUNI E DEI COMUNI ATTACCHATI

SOLEDA "A"
C.O.H. & : FASANO



RELATIVA AI COLLEGAMENTI PRINCIPALI SCHEMA "A"
DEL COMUNE DI OSTUNI E DEI COMUNI AFFERENTI CO.H.2: CAROVIGNO

